











<b>Bänkliwanderung Nr. 13/2015</b> (von 24)				
<b>Langenbruck-Läufelfingen-Eptingen</b>				
Datum	3. Juni 2015			
Zeit	07.10-15.30			
Reine Wanderzeit	3 Stunden 48 Minuten *1			
Wanderstrecke	18,60 Km			
Durchschnitt	4,89 Km pro Stunde			
Anstieg	698 Meter			
Abstieg	797 Meter			
Wetter	Schönes, warmes Frühsommerwetter, ca. 22-28 ° C			
Mittagessen	Hotel Bad, Eptingen *2 			
Öffentlicher Verkehr	Hinreise: Bus Linie 94 bis Langenbruck Dorf Rückreise: Bus Linie 107 ab Eptingen Gemeindeplatz			
Kosten/Teilnehmer	Mittagessen (ohne Trinkgeld) Öffentlicher Verkehr (1 Einzelbillett, Halbtax) Zwischenverpflegung Total Kosten pro Teilnehmer	Verpflegung und öffentlicher Verkehr nach Aufwand		
Highlights	- Chilchzimmersattel - Natur			
Schwierigkeit	- topographisch anspruchsvoll - Streckenlänge mittelschwer			
Bewertung	- Aussichtsreiche Landschaft - Verschiedene Einkehrmöglichkeiten - Hin- und Rückfahrt mit ÖV - Im Winter auf Schneeverhältnisse achten			
*1	- Für die Planung der Wanderzeit ca. 4 ½ Stunden einsetzen.			
*2	- Anderes Restaurant nach Wahl bzw. Verpflegung aus dem Rucksack.			
Besuchte Bänkli - Jahrgang - Standortgemeinde - Koordinaten		1979 Langenbruck (Bärenwil) 626 293 / 243 450		1903 Langenbruck 626 542 / 243 769
		1981 Langenbruck 627 486 / 246 053		1966 Eptingen 629 955 / 247 004
		1904 Läufelfingen 630 963 / 248 186		1899 Eptingen 629 570 / 248 898



## Routenbeschreibung

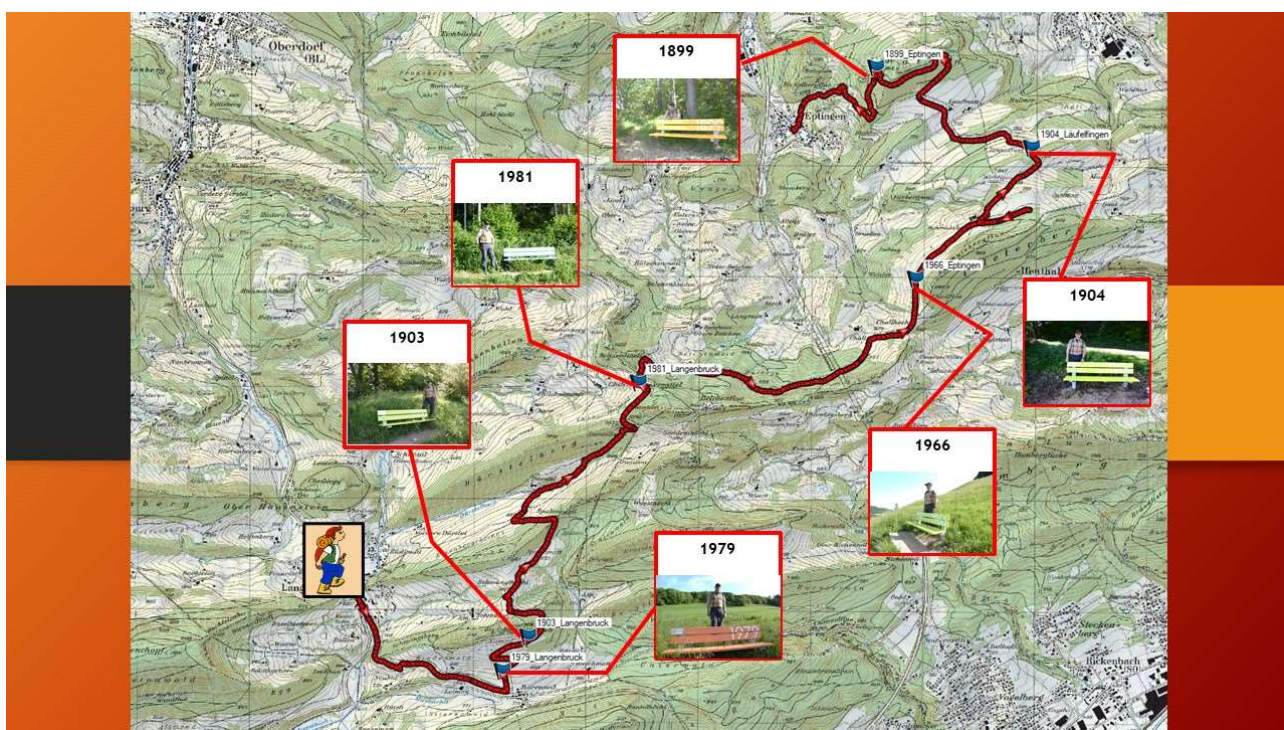
Von der Bushaltestelle Langenbruck Dorf (Bus Linie 94) geht die Wanderung am Rande des Schwengiberger über die Rinderweid nach Bärenwil und von dort weiter über die Schwängihöchi und das Spaleneegli zum Hof und Restaurant Dürstel.

Entlang des Dürstelbaches geht es weiter zum Chilchzimmersattel. Von dort genießen wir eine ausgezeichnete Sicht sowohl nach Westen wie nach Osten. Die Wanderung geht dann durch das Gebiet Dürregg zum Restaurant Chall. Dabei überqueren wir den Belchentunnel der Autobahn.

Über die Challhöchi erreichen wir den Schmutzberg. Nach einem kurzen Abstecher auf das Gemeindegebiet Läuelfingen erreichen wir über die Laufmatt, Walten und die Eichelbergflue das Tagesziel in Eptingen.

Die Wanderung kann selbstverständlich auch in umgekehrter Reihenfolge absolviert werden.

Kartenmaterial	Landeskarte Swisstopo 1:25'000
----------------	--------------------------------



### Kontakt:

MiMo-Wandergruppe Titterten

[hpaebischer52@bluewin.ch](mailto:hpaebischer52@bluewin.ch)

### Homepage:

[www.mimowandergruppe.ch](http://www.mimowandergruppe.ch)

Wir wünschen Ihnen viel Vergnügen bei Ihren Bänkliwanderungen.