












Bänkliwanderung Nr. 14/2015 (von 24)		
Gelterkinden-Rünenberg-Kilchberg-Tecknau-Gelterkinden		
Datum	10. Juni 2015	
Zeit	07.30-15.30	
Reine Wanderzeit	3 Stunden 10 Minuten *1	
Wanderstrecke	17,40 Km	
Durchschnitt	5,49 Km pro Stunde	
Anstieg	494 Meter	
Abstieg	453 Meter	
Wetter	Bedecktes Frühsommerwetter, ca. 16-21 ° C	
Mittagessen	Restaurant Rössli, Gelterkinden *2 	
Öffentlicher Verkehr	Hinreise: Verschiedene Bus- und Bahnverbindungen Rückreise: Verschiedene Bus- und Bahnverbindungen	
Kosten/Teilnehmer	Mittagessen (ohne Trinkgeld) Öffentlicher Verkehr (Halbtax) Zwischenverpflegung Total Kosten pro Teilnehmer	Verpflegung und öffentlicher Verkehr nach Aufwand
Highlights	- Kirche Kilchberg - Kantonseiche - Eital	
Schwierigkeit	- topographisch mittelschwer - Streckenlänge mittelschwer	
Bewertung	- Abwechslungsreiche Landschaft - Verschiedene Einkehrmöglichkeiten - Hin- und Rückfahrt mit ÖV - ganzjährig geeignet	
*1	- Für die Planung der Wanderung ca. 4 ¼ Stunden einsetzen.	
*2	- Anderes Restaurant nach Wahl bzw. Verpflegung aus dem Rucksack.	
Besuchte Bänkli - Jahrgang - Standortgemeinde - Koordinaten	 1891 Gelterkinden 631 077 / 256 689	 1970 Gelterkinden 631 216 / 255 899
	 1931 Rünenberg 632 814 / 254 329	 1977 Kilchberg 634 818 / 252 759
	 1900 Kilchberg 634 571 / 253 397	 1916 Tecknau 634 142 / 254 905
	 2003 Tecknau 633 746 / 255 517	 1935 Tecknau 633 748 / 255 514



Routenbeschreibung

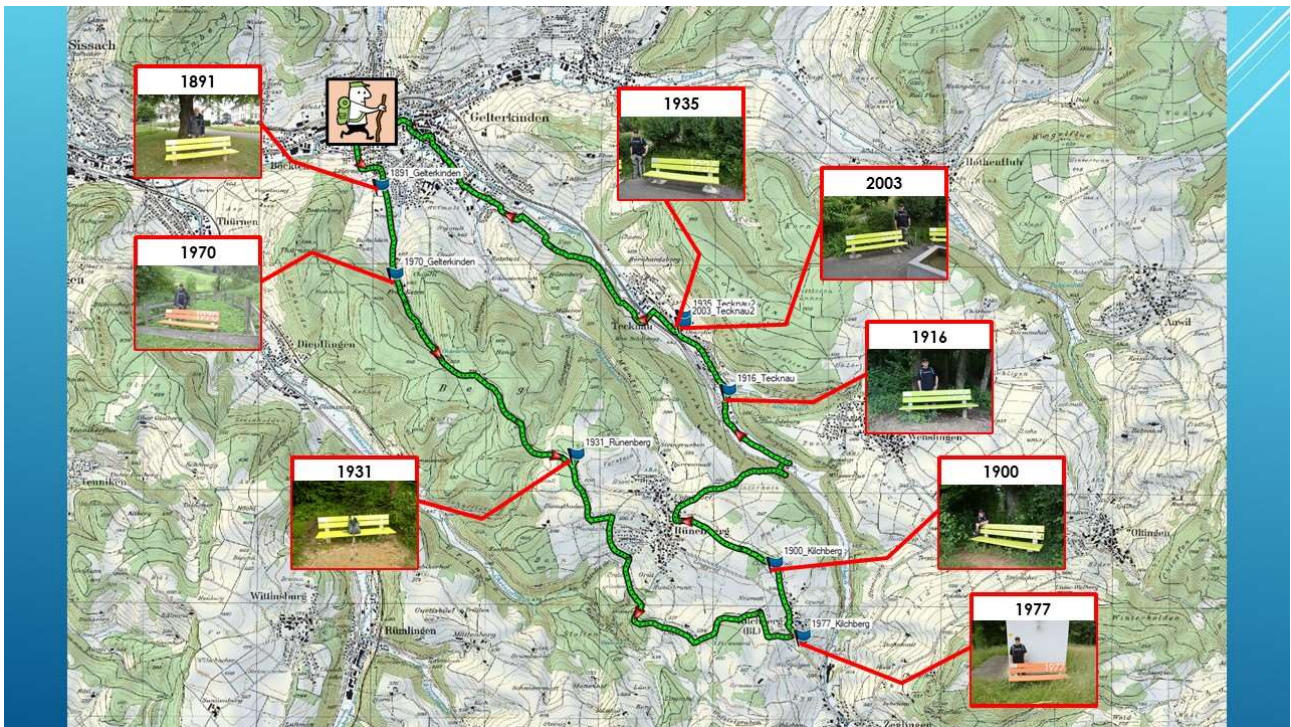
Bei dieser Wanderung handelt es sich um eine Rundwanderung mit Start und Ziel am Bahnhof Gelterkinden. Vom Bahnhof Gelterkinden geht es zum ersten Bänkli beim Schulheim Leieren. Beim Hof Frändleten befindet sich leicht versteckt das zweite Bänkli. Von dort geht es das Tal hinauf, beim ChüebRUNNE vorbei bis nach Rünenberg.

Das Dorf Rünenberg lassen wir links liegen und wandern durch das Gebiet Undergrieden und am Hof Cholholz vorbei nach Kilchberg. Nach einem kurzen Halt bei der Kirche Kilchberg geht die Wanderung beim Bänkli Chilchstüdeli retour nach Rünenberg.

Kurz nach Rünenberg führt uns der Weg steil hinunter ins Eital. Am Berghang Burgholden entlang geht es weiter nach Tecknau. Das lange Dorf Tecknau durchwandern wir und kurz nach dem Schulhaus queren wir die SBB-Linie Basel-Olten. Anschliessend geht es – teilweise dem Eibach entlang – Richtung Gelterkinden wo wir am Tagesziel Bahnhof Gelterkinden eintreffen. Unterwegs können wir uns aus dem Rucksack oder in einem der Restaurants verpflegen.

Die Wanderung kann selbstverständlich auch in umgekehrter Reihenfolge absolviert werden.

Kartenmaterial	Landeskarte Swisstopo 1:25'000
-----------------------	--------------------------------



Kontakt:

MiMo-Wandergruppe Titterten
hpaebischer52@bluewin.ch

Homepage:

www.mimowandergruppe.ch

Wir wünschen Ihnen viel Vergnügen bei Ihren Bänkliwanderungen.