






Bänkliwanderung Nr. 19/2015 (von 24)	
Titterten-Liedertswil-Waldenburg-Oberdorf-Bennwil-Diegten	
Datum	15. Juli 2015
Zeit	07.00-13.30
Reine Wanderzeit	3 Stunden 05 Minuten *1
Wanderstrecke	15,10 Km
Durchschnitt	4,90 Km pro Stunde
Anstieg	572 Meter
Abstieg	714 Meter
Wetter	Hochsommerwetter mit 24 bis 28 °C
Mittagessen	Landgasthof Hirschen, Diegten *2 
Öffentlicher Verkehr	Hinreise: Bus Linie 71 bis Titterten Gemeindehaus Rückreise: Bus Linie 107 ab Diegten Oberdiegten
Kosten/Teilnehmer	Mittagessen (ohne Trinkgeld) Öffentlicher Verkehr (Halbtax) Zwischenverpflegung Total Kosten pro Teilnehmer
	Verpflegung und öffentlicher Verkehr nach Aufwand
Highlights	- Städtli Waldenburg - Deponie Bruggtal - Aussicht
Schwierigkeit	- topographisch mittelschwer - Streckenlänge mittelschwer
Bewertung	- Abwechslungsreiche Landschaft - Verschiedene Einkehrmöglichkeiten - Hin- und Rückfahrt mit ÖV - ganzjährig geeignet
*1	- Bei der Planung dieser Wanderung ca. 3 ¾ Stunden einsetzen.
*2	- Anderes Restaurant nach Wahl bzw. Verpflegung aus dem Rucksack.

Besuchte Bänkli - Jahrgang - Standortgemeinde - Koordinaten		1943 Waldenburg 622 766 / 248 013		1918 Oberdorf 624 916 / 248 599
		1958 Bennwil 625 622 / 249 150		1872 Bennwil 625 931 / 250 373
		1964 Diegten 627 350 / 250 608		



Routenbeschreibung

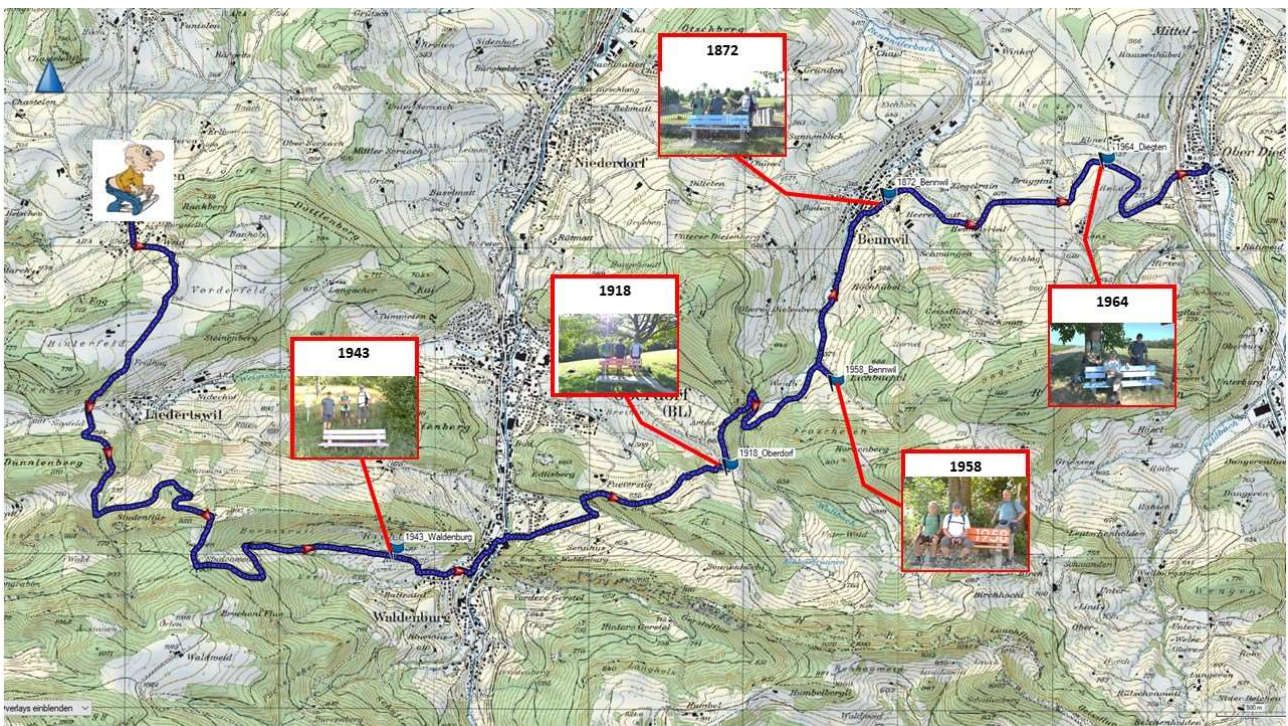
Die Route führt von der Busstation Titterten Gemeindehaus (Linie 71) Richtung Liedertswil am Hof Weid vorbei bis zum Bänkli des Erlebnisweges Titterten mit dem interessanten Buch zu den Hochstamm-bäumen Ob dem Dorf. Bei diesem Bänkli nehmen wir eine Abkürzung am Waldrand entlang bis wir wieder die Liedertswilerstrasse erreichen. Auf dieser Strasse wandern wir weiter aufs Sixfeld.

Vom Sixfeld führt unsere Wanderung am Dünellenberg vorbei, durch den Tunnel zum Wanderweg Richtung Studenweid. Von dort geht es bergab am Richtacher vorbei ins Stedtli Waldenburg. Nach der Kirche Waldenburg geht es weiter bergauf zum Hof Fueterstig. Oberhalb dieses Hofes führt uns die Wanderung entlang des Waldes zur Fuchsfarm Oberdorf.

Von dort wandern wir bergab nach Bennwil. Weiter geht es oberhalb der Deponie Bruggtal vorbei zum Hof Ebnet und von dort hinab nach Diegten.

Die Wanderung kann selbstverständlich auch in umgekehrter Reihenfolge absolviert werden.

Kartenmaterial	Landeskarte Swisstopo 1:25'000
----------------	--------------------------------



Kontakt:

MiMo-Wandergruppe Titterten
hpaebischer52@bluewin.ch

Homepage:

www.mimowandergruppe.ch

Wir wünschen Ihnen viel Vergnügen bei Ihren Bänkliwanderungen.