








Bänkliwanderung Nr. 22/2015 (von 24) Rümlingen-Häfelfingen-Zeglingen-Oltingen				
Datum	5. August 2015			
Zeit	07.30-15.30 Uhr			
Reine Wanderzeit	2 Stunden 50 Minuten *1			
Wanderstrecke	13,25 Km			
Durchschnitt	4,68 Km pro Stunde			
Anstieg	710 Meter			
Abstieg	455 Meter			
Wetter	Schönes, warmes Sommerwetter bei 21-28° C			
Mittagessen	Restaurant Ochsen, Oltingen *2 			
Öffentlicher Verkehr	Hinreise: Bus Linie 108 bis Rümlingen Dorf Rückreise: Bus Linie 103 ab Oltingen Post			
Kosten/Teilnehmer	Mittagessen (ohne Trinkgeld) Öffentlicher Verkehr (Halbtax) Zwischenverpflegung Total Kosten pro Teilnehmer	Verpflegung und öffentlicher Verkehr nach Aufwand		
Highlights	- Aussicht - Kirche Oltingen - Bahnviadukt Rümlingen			
Schwierigkeit	- topographisch mittelschwer - Streckenlänge leicht			
Bewertung	- Abwechslungsreiche Landschaft - Verschiedene Einkehrmöglichkeiten - Hin- und Rückfahrt mit ÖV - ganzjährig geeignet			
*1	- Bei der Planung dieser Wanderung ca. 3 ¼ Stunden einsetzen.			
*2	- Anderes Restaurant nach Wahl bzw. Verpflegung aus dem Rucksack.			
Besuchte Bänkli - Jahrgang - Standortgemeinde - Koordinaten		1973 Häfelfingen 632 458 / 252 051		1894 Häfelfingen 633 203 / 251 539
		2004 Zeglingen 634 013 / 251 470		1950 Zeglingen 636 121 / 251 872
		1996 Zeglingen 637 911 / 251 911		



Routenbeschreibung

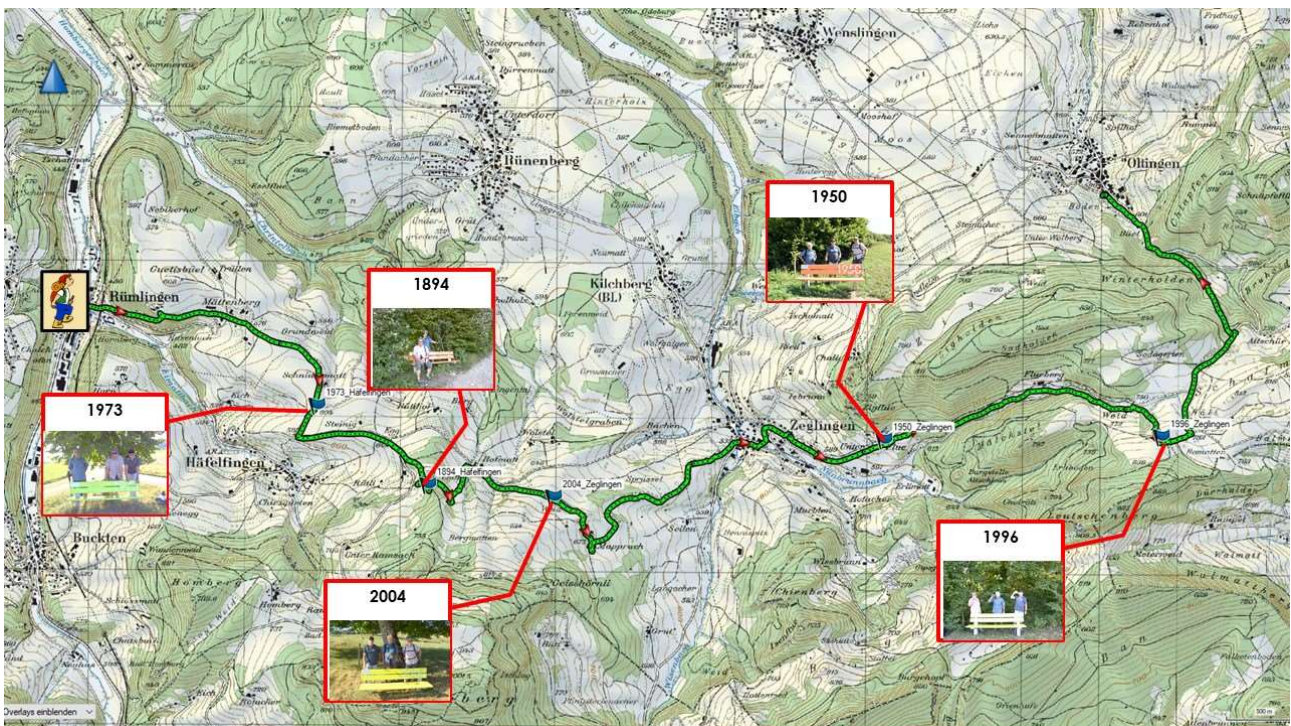
Von der Bushaltestelle Rümlingen Dorf (Bus Linie 108) geht es bei der Kirche Rümlingen und unter dem Bahnviadukt auf den Mättenberg und von dort bis oberhalb des Dorfes Häfelfingen. Via Steinig, Egg und Chapf geht es zum Hof Hofmatt.

Über die Weid kommen wir zum schön gelegenen Hof Mapprach und von dort geht es zügig ins Dorf Zeglingen hinab. Auf der anderen Seite von Zeglingen wandern wir wieder bergwärts unter der Flue zum Hof Flueberg. Via Weid kommen wir bereits zum letzten Bänkli für die aktuelle Wanderung.

Anschliessend geht es über die Gebiete Schafmatt und Winterholden nach Oltingen zu unserem Tagesziel. Es handelt sich um eine mittellange Wanderung mit einer rechten Höhendifferenz.

Die Wanderung kann selbstverständlich auch in umgekehrter Reihenfolge absolviert werden.

Kartenmaterial	Landeskarte Swisstopo 1:25'000
----------------	--------------------------------



Kontakt:

MiMo-Wandergruppe Titterten
hpaebischer52@bluewin.ch

Homepage:

www.mimowandergruppe.ch

Wir wünschen Ihnen viel Vergnügen bei Ihren Bänkliwanderungen.