




**MiMo-Wandergruppe
Titterten**




**Kanton
Basel-Stadt**



**Hauptstadt
Basel**



Kantonshauptortewanderungen 2023 Nr. 16/2023 (von 26)									
Augst-Pratteln-Schweizerhalle-Birsfelden-Basel									
Datum	5. Juli 2023								
Zeit	09.30 – 16.15 Uhr								
Reine Wanderzeit	2 Stunden 30 Minuten *1								
Wanderstrecke	12,70 Km								
Durchschnitt	5,08 Km pro Stunde								
Anstieg	118 Meter								
Abstieg	127 Meter								
Leistungskilometer	14,30 Km								
Wetter	Wechselhaftes Sommerwetter, ca. 23° C								
Mittagessen	Restaurant Hard, Birsfelden *2 								
Öffentlicher Verkehr	- Hinfahrt: Bus 71 Titterten-Liestal; Bus 81 Liestal-Augst Stundeglas - Rückfahrt: S 3 Basel-Liestal; Bus 71 Liestal-Titterten								
Kosten/Teilnehmer	<table border="0" style="width: 100%;"> <tr> <td>Mittagessen (ohne Trinkgelder)</td> <td style="text-align: right;">53.30</td> </tr> <tr> <td>Öffentlicher Verkehr</td> <td style="text-align: right;">11.90</td> </tr> <tr> <td>Zwischenverpflegung</td> <td style="text-align: right;"><u>5.00</u></td> </tr> <tr> <td>Total Kosten pro Teilnehmer</td> <td style="text-align: right;">70.20</td> </tr> </table>	Mittagessen (ohne Trinkgelder)	53.30	Öffentlicher Verkehr	11.90	Zwischenverpflegung	<u>5.00</u>	Total Kosten pro Teilnehmer	70.20
Mittagessen (ohne Trinkgelder)	53.30								
Öffentlicher Verkehr	11.90								
Zwischenverpflegung	<u>5.00</u>								
Total Kosten pro Teilnehmer	70.20								
Highlights	- Flusslandschaft - Kraftwerk Augst-Wyhlen - Stadt-/Land - Stadt Basel								
Schwierigkeit	- topographisch mittel - Streckenlänge mittel								
Bewertung	- Familienfreundlich (teilweise für Kinderwagen enge Wege) - Einkehrmöglichkeiten unterwegs und am Ziel gut - Hin- und Rückfahrt mit dem öffentlichen Verkehr möglich - ganzjährig geeignet								
Teilnehmer	- Edi Degen, Paul Schweizer, Jussi Tanskanen und Hans Peter Aebischer								
Verschiedenes	- Herzlichen Dank an Edi für das Bezahlen des Weins (Geburtstag)								
*1	- Für Planung ca. 3 Stunden einrechnen								
*2	- Anderes Restaurant nach Wahl bzw. Verpflegung aus dem Rucksack.								



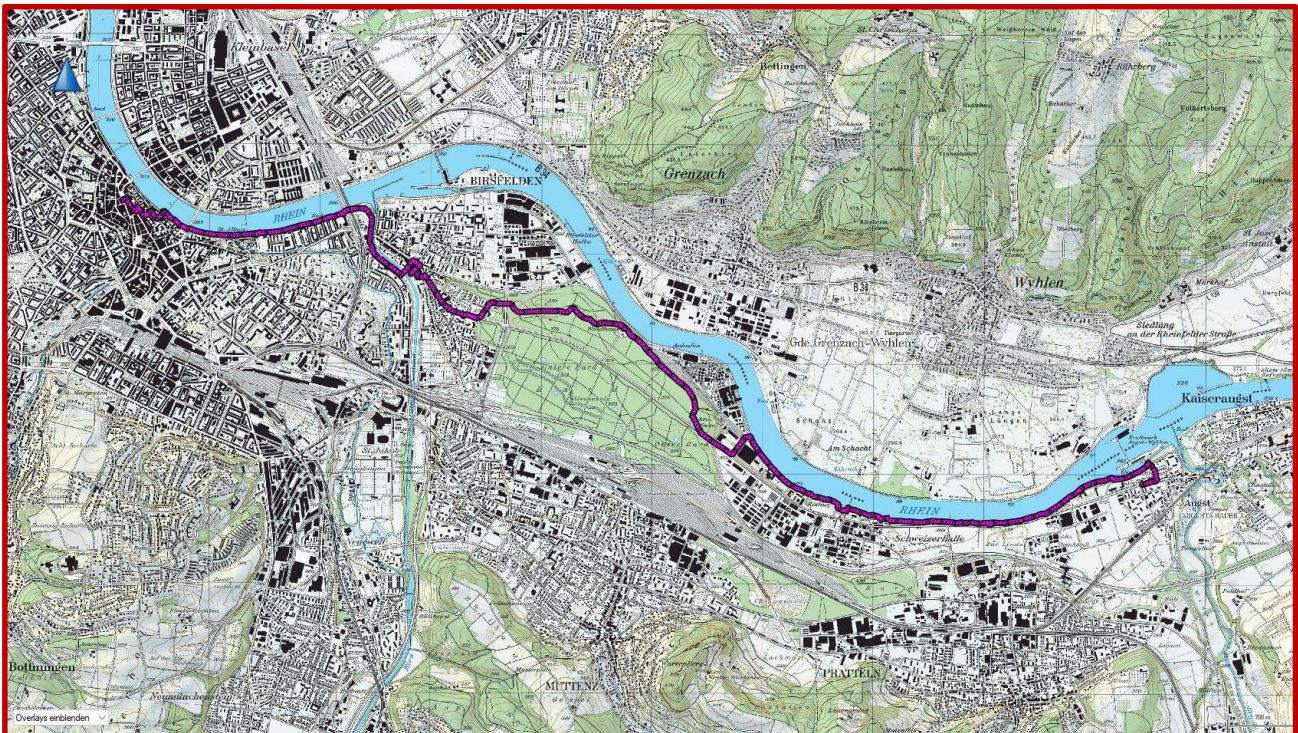
Routenbeschreibung

Von der Haltestelle Augst Stundeglas der Buslinie 81 wandern wir hinunter zum Kraftwerk Augst-Wyhlen am Rhein. Rheinabwärts geht die Wanderung anschliessend durch die Gemeindegebiete von Pratteln und Muttenz.

Im Gebiet Schweizerhalle kommen wir an einem der grössten Industriequartiere im Kanton Basel-Landschaft vorbei. Vor allem die chemische Industrie ist stark vertreten. Geplant war das Mittagessen im vor einigen Monaten nach einer grossen Sanierung neu eröffneten Restaurant Waldhaus. Dazu mussten wir die direkte Route am Rhein entlang verlassen und im Gebiet römische Warte oberhalb des Auhafens durch den Hardwald wandern. Alternativ kann der Wanderweg entlang des Rheins durch den Auhafen benutzt werden. Allerdings besteht dabei keine Möglichkeit mehr das Restaurant Waldhaus anzulaufen. Im Restaurant Waldhaus gab es leider für unsere Wandergruppe keinen Platz. Wir sind deshalb ins Restaurant Hard in Birsfelden weitergewandert und haben dort ein sehr gutes Mittagessen genossen.

Nach dem Mittagessen führte die Wanderung durch die Gemeinde Birsfelden ans Birsköpfli und von dort weiter dem Rhein entlang bis zum Basler Münster. Auf diesem Teilstück begleiten uns die Rochetürme bei jedem Schritt. Beim Münster lohnt sich der Besuch der Münsterterrasse mit dem tollen Ausblick auf den Rhein und die Stadt Basel. Durch die Altstadt nähern wir uns anschliessend dem Ziel der heutigen Wanderung beim Rathaus auf dem Marktplatz Basel.

Kartenmaterial	Landeskarte Swisstopo 1:25'000
-----------------------	--------------------------------



Die GPS-Daten können auf der Homepage der Wandergruppe heruntergeladen werden.

Kontakt:

MiMo-Wandergruppe Titterten
hpaebischer52@bluewin.ch

Wir wünschen viel Vergnügen bei den Kantonshauptortwanderungen.

Besuchen Sie unsere Homepage www.mimowandergruppe.ch mit vielen tollen Wanderungen.