





<b>Kantonshauptortwanderungen 2023 Nr. 26/2023 (von 26)</b>									
<b>Wängi-Matzingen-Frauenfeld</b>									
Datum	8. November 2023								
Zeit	06.30 – 16.45 Uhr								
Reine Wanderzeit	2 Stunden 10 Minuten *1								
Wanderstrecke	11,10 Km								
Durchschnitt	5,29 Km pro Stunde								
Anstieg	42 Meter								
Abstieg	102 Meter								
Leistungskilometer	11,86 Km								
Wetter	schönes Herbstwetter, ca. 11° C								
Mittagessen	Gasthof zum Goldenen Kreuz, Frauenfeld *2 								
Öffentlicher Verkehr *3	- Hinfahrt: Bus 71 Titterten-Liestal; S3 Liestal-Olten; IC5 Olten-Zürich Flughafen; IR75 Zürich-Flughafen-Frauenfeld; S15 Frauenfeld-Wängi - Rückfahrt: IC81 Frauenfeld-Zürich; IR37 Zürich-Liestal; Bus 71 Liestal-Titterten								
Kosten/Teilnehmer	<table border="0" style="width: 100%;"> <tr> <td>Mittagessen (ohne Trinkgelder)</td> <td style="text-align: right;">119.95</td> </tr> <tr> <td>Öffentlicher Verkehr</td> <td style="text-align: right;">53.80</td> </tr> <tr> <td>Zwischenverpflegung</td> <td style="text-align: right;"><u>5.00</u></td> </tr> <tr> <td>Total Kosten pro Teilnehmer</td> <td style="text-align: right;">178.75</td> </tr> </table>	Mittagessen (ohne Trinkgelder)	119.95	Öffentlicher Verkehr	53.80	Zwischenverpflegung	<u>5.00</u>	Total Kosten pro Teilnehmer	178.75
Mittagessen (ohne Trinkgelder)	119.95								
Öffentlicher Verkehr	53.80								
Zwischenverpflegung	<u>5.00</u>								
Total Kosten pro Teilnehmer	178.75								
Highlights	- Landschaft - Mittagessen im Goldenen Kreuz - Wanderweg entlang der Murg - Frauenfeld								
Schwierigkeit	- topographisch leicht - Streckenlänge kurz								
Bewertung	- Familienfreundlich - Einkehrmöglichkeiten unterwegs und am Ziel gut - Hin- und Rückfahrt mit dem öffentlichen Verkehr möglich - ganzjährig geeignet								
Teilnehmer	- Edi Degen, Paul Schweizer, Jussi Tanskanen und Hans Peter Aebischer								
Verschiedenes	Letzte Wanderung im Rahmen des Jahresprojektes «Kantonshauptortwanderungen 2023».								
*1	- Für Planung ca. 2 ½ Stunden einrechnen								
*2	- Anderes Restaurant nach Wahl bzw. Verpflegung aus dem Rucksack.								



## Routenbeschreibung

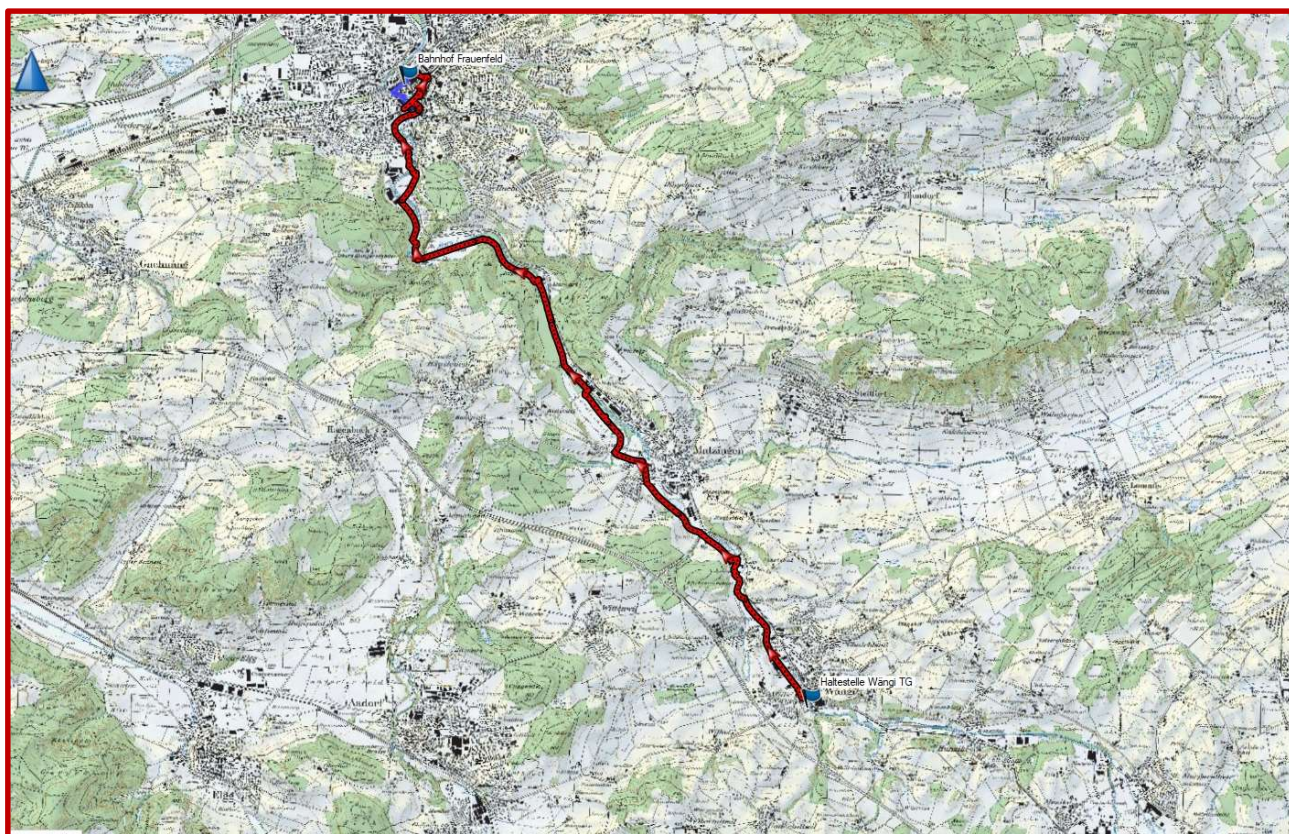
Die letzte Wanderung im Rahmen des Jahresprojektes «Kantonshauptortwanderungen 2023» beginnt auf dem Minibahnhof Wängi. Vom Kreisel beim Bahnhof geht es Richtung Norden durch die Ortschaft Wängi. Schon bald kommen wir an die Murg. Vorbei an der bekannten Firma Brändle (Feuerwehrfahrzeuge) erreichen wir das Jakobstal.

Wir bleiben an der Murg und wandern durch die Ortschaft Matzingen. Der Wanderweg entlang der Murg ist gut ausgebaut. Kurz nach Matzingen kommen wir an den ehemaligen Gebäuden einer Weberei vorbei. Wir vermuten, dass das Wasser des Kanals, an dem wir entlang marschieren ursprünglich die Maschinen der Weberei angetrieben hat.

Kurz vor Frauenfeld – nach einem grösseren Schrebergarten – erreichen wir die Gebäude der bekannten Firma Sigg (Trinkflaschen etc.). Anschliessend geht es hinein in die Stadt Frauenfeld zum Mittagessen im Gasthof zum Goldenen Kreuz. Nach dem Mittagessen machen wir einen Rundgang durch die Altstadt von Frauenfeld, bevor wir uns zum Bahnhof zur Rückfahrt nach Titterten begeben.

Mit dieser Wanderung haben wir nun an 24 Wanderungen alle 26 Kantonshauptorte der Schweiz besucht. Das Jahresprojekt ist damit abgeschlossen.

<b>Kartenmaterial</b>	Landeskarte Swisstopo 1:25'000
-----------------------	--------------------------------



Die GPS-Daten können auf der Homepage der Wandergruppe heruntergeladen werden.

### Kontakt:

MiMo-Wandergruppe Titterten  
[hpaebischer52@bluewin.ch](mailto:hpaebischer52@bluewin.ch)

Wir wünschen viel Vergnügen bei den Kantonshauptortwanderungen.

Besuchen Sie unsere Homepage [www.mimowandergruppe.ch](http://www.mimowandergruppe.ch) mit vielen grossartigen Wanderungen.