



**MiMo-Wandergruppe  
Titterten**






Kanton:  
Tessin



Hauptort:  
Bellinzona



<b>Kantonshauptortwanderungen 2023 Nr. 3/2023 (von 26) Quartino-Cadepezzo-Giubiasco-Bellinzona</b>		
Datum	01. Februar 2023	
Zeit	06.00 – 20.15 Uhr	
Reine Wanderzeit	3 Stunden 00 Minuten	*1
Wanderstrecke	15,60 Km	
Durchschnitt	5,20 Km pro Stunde	
Anstieg	130 Meter	
Abstieg	83 Meter	
Leistungskilometer	17,18 Km	
Wetter	Sonnig, wolkenlos, ca. 12° C	
Mittagessen	Ristorante Pizzeria Millefiori, Giubiasco	*2 
Öffentlicher Verkehr	<ul style="list-style-type: none"> <li>- Hinfahrt: Bus 71 Titterten-Liestal; S3 Liestal-Olten; IC21 Olten-Bellinzona; S20 Bellinzona-Cadenazzo; S30 Cadenazzo-Quartino</li> <li>- Heimfahrt: IR46 Bellinzona-Zürich; IR37 Zürich-Liestal; Bus 71 Liestal-Titterten</li> </ul>	
Kosten/Teilnehmer	Mittagessen (ohne Trinkgelder) Öffentlicher Verkehr (Tageskarte Coop) Zwischenverpflegung Total Kosten pro Teilnehmer	42.40 49.00 5.00 96.40
Highlights	<ul style="list-style-type: none"> <li>- Tolles Wetter</li> <li>- Weiche Wanderwege auf dem Hochwasserdamm</li> <li>- Schöne Landschaft in der Magadino Ebene</li> <li>- Altstadt Bellinzona mit den drei Burgen</li> </ul>	
Schwierigkeit	<ul style="list-style-type: none"> <li>- topographisch leicht</li> <li>- Streckenlänge mittel</li> </ul>	
Bewertung	<ul style="list-style-type: none"> <li>- Familienfreundlich (Für Kinderwagen nur auf Radweg geeignet)</li> <li>- Einkehrmöglichkeiten am Ziel und unterwegs gut</li> <li>- Hin- und Rückfahrt mit dem öffentlichen Verkehr möglich</li> <li>- ganzjährig geeignet (ausser bei gefrorenem Terrain)</li> </ul>	
Teilnehmer	Edi Degen, Paul Schweizer, Jussi Tanskanen und Hans Peter Aebischer	
Verschiedenes	---	
*1	- Für Planung ca. 4,00 Stunden einrechnen.	
*2	- Anderes Restaurant nach Wahl bzw. Verpflegung aus dem Rucksack. - Dank an Edi für die Übernahme der Kosten für das Mittagessen und an Jussi für die Bezahlung des «Feierabendbieres».	



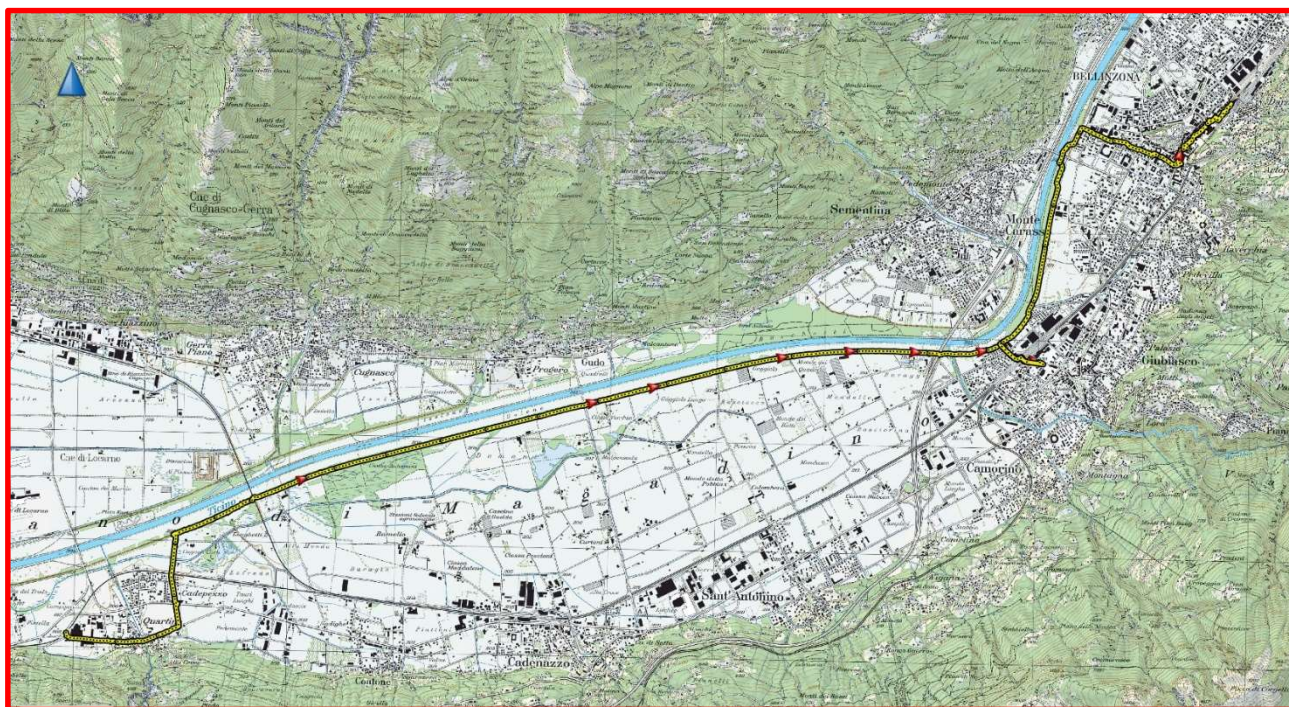
## Routenbeschreibung

Vom kleinen Bahnhof Quartino (nur Halt auf Verlangen) führt die Wanderung durch die kleinen Ortschaften Quartino und Cadepezzo Quer über die Magadino Ebene bis zum Hochwasserdamm des Flusses Ticino.

Der Hochwasserdamm entlang des Ticino ist durch die weiche Oberfläche sehr angenehm zum Laufen. Der Damm begleitet uns bis nach Giubiasco. Es sind keine grösseren Steigungen zu verzeichnen. Auffallend ist, dass die meisten Hundehalterinnen und Hundehalter für den Spaziergang mit ihren Hunden nicht den Wanderweg, sondern die Freifläche zwischen dem Damm und dem Fluss benützen.

In Giubiasco verlassen wir den Wanderweg kurz und wandern ins Dorf (durch die Bahnhofunterführung) ins Ristorante Pizzeria Millefiori. Dorf geniessen wir das gute und günstige Mittagessen. Anschliessend geht die Wanderung weiter nach Bellinzona. Von weitem sehen wir die imposanten Burganlagen und wandern durch die Altstadt bis zum Bahnhof.

<b>Kartenmaterial</b>	Landeskarte Swisstopo 1:25'000
-----------------------	--------------------------------



### Kontakt:

MiMo-Wandergruppe Titterten  
[hpaebischer52@bluewin.ch](mailto:hpaebischer52@bluewin.ch)

Wir wünschen viel Vergnügen bei den Kantonshauptortwanderungen.

Besuchen Sie unsere Homepage [www.mimowandergruppe.ch](http://www.mimowandergruppe.ch) mit vielen tollen Wanderungen.